

**ОПИСАНИЕ МЕСТОПОЛОЖЕНИЯ ГРАНИЦ**  
**публичного сервитута объекта электроэнергетики: ВЛ 500 кВ Донская АЭС-**  
**Старый Оскол №2**  
(наименование объекта, местоположение границ которого описано (далее - объект))

**Раздел 1**

Сведения об объекте

Сведения об объекте		
№ п/п	Характеристики объекта	Описание характеристик
1	2	3
1	Местоположение объекта	Российская Федерация, Воронежская область, Городской округ – город Нововоронеж, Каширский муниципальный район, Лискинский муниципальный район, Острогожский муниципальный район, Хохольский муниципальный район, Репьевский муниципальный район, Нижнедевицкий муниципальный район
2	Площадь объекта +/- величина погрешности определения площади (Р+/- Дельта Р)	6348575 кв.м ± 940 кв.м
3	Иные характеристики объекта	Публичный сервитут, установленный в соответствии с п.1 ст.39.37 Земельного кодекса Российской Федерации, в целях размещения объекта электросетевого хозяйства, а именно для эксплуатации объекта энергетики Федерального значения "ВЛ 500 кВ Донская АЭС-Старый Оскол №2" сроком действия 49 лет в интересах Публичного акционерного общества "Федеральная сетевая компания Единой энергетической системы"

## Раздел 2

Сведения о местоположении границ объекта					
1. Система координат <u>МСК-36, зона 1</u>					
2. Сведения о характерных точках границ объекта					
Обозначение характерных точек границ	Координаты, м		Метод определения координат характерной точки	Средняя квадратическая погрешность положения характерной точки ( $M_t$ ), м	Описание обозначения точки на местности (при наличии)
	X	Y			
1	2	3	4	5	6
Зона 1(1)	–	–	–	–	–
1	469307.21	1301467.36	Метод спутниковых геодезических измерений (определений)	0.10	закрепление отсутствует
2	469287.89	1301517.59	Метод спутниковых геодезических измерений (определений)	0.10	закрепление отсутствует
3	469255.18	1301671.16	Метод спутниковых геодезических измерений (определений)	0.10	закрепление отсутствует
4	469217.10	1301908.48	Метод спутниковых геодезических измерений (определений)	0.10	закрепление отсутствует
5	469209.67	1301943.45	Метод спутниковых геодезических измерений (определений)	0.10	закрепление отсутствует
6	469164.88	1302153.69	Метод спутниковых геодезических измерений (определений)	0.10	закрепление отсутствует
7	469110.20	1302415.75	Метод спутниковых геодезических измерений (определений)	0.10	закрепление отсутствует
8	468948.72	1302552.83	Метод спутниковых геодезических измерений (определений)	0.10	закрепление отсутствует
9	468800.76	1302679.20	Метод спутниковых геодезических измерений (определений)	0.10	закрепление отсутствует
10	468720.57	1302797.81	Метод спутниковых геодезических измерений (определений)	0.10	закрепление отсутствует
11	468600.72	1302874.74	Метод спутниковых геодезических измерений (определений)	0.10	закрепление отсутствует
12	468381.91	1303115.02	Метод спутниковых геодезических измерений (определений)	0.10	закрепление отсутствует
13	467953.84	1303590.38	Метод спутниковых геодезических	0.10	закрепление отсутствует

			измерений (определений)		
14	467804.46	1303758.80	Метод спутниковых геодезических измерений (определений)	0.10	закрепление отсутствует
15	467596.40	1303891.26	Метод спутниковых геодезических измерений (определений)	0.10	закрепление отсутствует
16	467353.01	1304048.58	Метод спутниковых геодезических измерений (определений)	0.10	закрепление отсутствует
17	467150.72	1304180.96	Метод спутниковых геодезических измерений (определений)	0.10	закрепление отсутствует
18	466938.35	1304194.15	Метод спутниковых геодезических измерений (определений)	0.10	закрепление отсутствует
19	466686.83	1304078.09	Метод спутниковых геодезических измерений (определений)	0.10	закрепление отсутствует
20	465856.00	1303699.84	Метод спутниковых геодезических измерений (определений)	0.10	закрепление отсутствует
21	465592.76	1303580.80	Метод спутниковых геодезических измерений (определений)	0.10	закрепление отсутствует
22	465503.44	1303340.32	Метод спутниковых геодезических измерений (определений)	0.10	закрепление отсутствует
23	465299.92	1302797.34	Метод спутниковых геодезических измерений (определений)	0.10	закрепление отсутствует
24	465212.08	1302567.72	Метод спутниковых геодезических измерений (определений)	0.10	закрепление отсутствует
25	465076.79	1302377.82	Метод спутниковых геодезических измерений (определений)	0.10	закрепление отсутствует
26	464221.44	1301194.75	Метод спутниковых геодезических измерений (определений)	0.10	закрепление отсутствует
27	464005.39	1300895.94	Метод спутниковых геодезических измерений (определений)	0.10	закрепление отсутствует
28	464135.27	1300583.75	Метод спутниковых геодезических измерений (определений)	0.10	закрепление отсутствует
29	464540.81	1299608.83	Метод спутниковых геодезических измерений (определений)	0.10	закрепление отсутствует
30	464607.35	1299445.71	Метод спутниковых геодезических	0.10	закрепление отсутствует

			измерений (определений)		
31	464569.64	1299205.08	Метод спутниковых геодезических измерений (определений)	0.10	закрепление отсутствует
32	464521.02	1298894.95	Метод спутниковых геодезических измерений (определений)	0.10	закрепление отсутствует
33	464483.55	1298859.02	Метод спутниковых геодезических измерений (определений)	0.10	закрепление отсутствует
34	464434.00	1298908.48	Метод спутниковых геодезических измерений (определений)	0.10	закрепление отсутствует
35	464338.50	1298816.90	Метод спутниковых геодезических измерений (определений)	0.10	закрепление отсутствует
36	464380.62	1298760.40	Метод спутниковых геодезических измерений (определений)	0.10	закрепление отсутствует
37	464303.13	1298686.01	Метод спутниковых геодезических измерений (определений)	0.10	закрепление отсутствует
38	464122.75	1298550.83	Метод спутниковых геодезических измерений (определений)	0.10	закрепление отсутствует
39	464094.49	1298095.30	Метод спутниковых геодезических измерений (определений)	0.10	закрепление отсутствует
40	464306.86	1297767.12	Метод спутниковых геодезических измерений (определений)	0.10	закрепление отсутствует
41	464316.55	1297492.28	Метод спутниковых геодезических измерений (определений)	0.10	закрепление отсутствует
42	464334.17	1296917.71	Метод спутниковых геодезических измерений (определений)	0.10	закрепление отсутствует
43	464340.53	1296658.48	Метод спутниковых геодезических измерений (определений)	0.10	закрепление отсутствует
44	464260.30	1296381.02	Метод спутниковых геодезических измерений (определений)	0.10	закрепление отсутствует
45	463957.70	1295355.89	Метод спутниковых геодезических измерений (определений)	0.10	закрепление отсутствует
46	463833.62	1294942.10	Метод спутниковых геодезических измерений (определений)	0.10	закрепление отсутствует
47	463801.72	1294607.21	Метод спутниковых геодезических	0.10	закрепление отсутствует



			измерений (определений)		
48	463609.41	1292700.02	Метод спутниковых геодезических измерений (определений)	0.10	закрепление отсутствует
49	463582.50	1292442.06	Метод спутниковых геодезических измерений (определений)	0.10	закрепление отсутствует
50	463768.90	1292191.79	Метод спутниковых геодезических измерений (определений)	0.10	закрепление отсутствует
51	463947.34	1291950.77	Метод спутниковых геодезических измерений (определений)	0.10	закрепление отсутствует
52	464128.51	1291703.39	Метод спутниковых геодезических измерений (определений)	0.10	закрепление отсутствует
53	464421.15	1291520.76	Метод спутниковых геодезических измерений (определений)	0.10	закрепление отсутствует
54	466108.63	1290456.84	Метод спутниковых геодезических измерений (определений)	0.10	закрепление отсутствует
55	466374.85	1290287.53	Метод спутниковых геодезических измерений (определений)	0.10	закрепление отсутствует
56	466368.92	1289972.62	Метод спутниковых геодезических измерений (определений)	0.10	закрепление отсутствует
57	466687.46	1289769.75	Метод спутниковых геодезических измерений (определений)	0.10	закрепление отсутствует
58	467005.66	1289628.42	Метод спутниковых геодезических измерений (определений)	0.10	закрепление отсутствует
59	467611.85	1289355.46	Метод спутниковых геодезических измерений (определений)	0.10	закрепление отсутствует
60	467921.24	1289213.44	Метод спутниковых геодезических измерений (определений)	0.10	закрепление отсутствует
61	468047.48	1289002.45	Метод спутниковых геодезических измерений (определений)	0.10	закрепление отсутствует
62	468380.53	1288432.93	Метод спутниковых геодезических измерений (определений)	0.10	закрепление отсутствует
63	468520.60	1288189.87	Метод спутниковых геодезических измерений (определений)	0.10	закрепление отсутствует
64	468648.18	1287975.25	Метод спутниковых геодезических	0.10	закрепление отсутствует

			измерений (определений)		
65	469034.31	1287314.97	Метод спутниковых геодезических измерений (определений)	0.10	закрепление отсутствует
66	469834.39	1285946.79	Метод спутниковых геодезических измерений (определений)	0.10	закрепление отсутствует
67	470000.61	1285660.21	Метод спутниковых геодезических измерений (определений)	0.10	закрепление отсутствует
68	469984.91	1285337.81	Метод спутниковых геодезических измерений (определений)	0.10	закрепление отсутствует
69	469965.43	1285000.18	Метод спутниковых геодезических измерений (определений)	0.10	закрепление отсутствует
70	469949.88	1284668.62	Метод спутниковых геодезических измерений (определений)	0.10	закрепление отсутствует
71	469912.76	1283959.80	Метод спутниковых геодезических измерений (определений)	0.10	закрепление отсутствует
72	469899.80	1283746.57	Метод спутниковых геодезических измерений (определений)	0.10	закрепление отсутствует
73	469874.12	1283256.03	Метод спутниковых геодезических измерений (определений)	0.10	закрепление отсутствует
74	469859.96	1282951.02	Метод спутниковых геодезических измерений (определений)	0.10	закрепление отсутствует
75	469849.15	1282758.90	Метод спутниковых геодезических измерений (определений)	0.10	закрепление отсутствует
76	469634.90	1282555.88	Метод спутниковых геодезических измерений (определений)	0.10	закрепление отсутствует
77	469409.64	1282343.53	Метод спутниковых геодезических измерений (определений)	0.10	закрепление отсутствует
78	469133.98	1282088.37	Метод спутниковых геодезических измерений (определений)	0.10	закрепление отсутствует
79	469079.65	1281597.24	Метод спутниковых геодезических измерений (определений)	0.10	закрепление отсутствует
80	469175.16	1281319.37	Метод спутниковых геодезических измерений (определений)	0.10	закрепление отсутствует
81	469569.21	1280133.39	Метод спутниковых геодезических	0.10	закрепление отсутствует

			измерений (определений)		
82	469661.88	1279846.89	Метод спутниковых геодезических измерений (определений)	0.10	закрепление отсутствует
83	469715.34	1279618.33	Метод спутниковых геодезических измерений (определений)	0.10	закрепление отсутствует
84	470769.07	1274935.60	Метод спутниковых геодезических измерений (определений)	0.10	закрепление отсутствует
85	470827.79	1274670.47	Метод спутниковых геодезических измерений (определений)	0.10	закрепление отсутствует
86	470707.35	1274432.48	Метод спутниковых геодезических измерений (определений)	0.10	закрепление отсутствует
87	470632.17	1274278.83	Метод спутниковых геодезических измерений (определений)	0.10	закрепление отсутствует
88	470335.15	1273687.63	Метод спутниковых геодезических измерений (определений)	0.10	закрепление отсутствует
89	469265.26	1271558.10	Метод спутниковых геодезических измерений (определений)	0.10	закрепление отсутствует
90	469114.65	1271260.21	Метод спутниковых геодезических измерений (определений)	0.10	закрепление отсутствует
91	469186.41	1270976.01	Метод спутниковых геодезических измерений (определений)	0.10	закрепление отсутствует
92	469238.95	1270757.26	Метод спутниковых геодезических измерений (определений)	0.10	закрепление отсутствует
93	469336.71	1270364.02	Метод спутниковых геодезических измерений (определений)	0.10	закрепление отсутствует
94	469412.00	1270068.48	Метод спутниковых геодезических измерений (определений)	0.10	закрепление отсутствует
95	469884.91	1268166.56	Метод спутниковых геодезических измерений (определений)	0.10	закрепление отсутствует
96	469955.55	1267874.89	Метод спутниковых геодезических измерений (определений)	0.10	закрепление отсутствует
97	470044.23	1267525.89	Метод спутниковых геодезических измерений (определений)	0.10	закрепление отсутствует
98	470349.46	1266297.97	Метод спутниковых геодезических	0.10	закрепление отсутствует

			измерений (определений)		
99	470407.71	1266056.21	Метод спутниковых геодезических измерений (определений)	0.10	закрепление отсутствует
100	470454.35	1265876.06	Метод спутниковых геодезических измерений (определений)	0.10	закрепление отсутствует
101	470846.38	1264299.24	Метод спутниковых геодезических измерений (определений)	0.10	закрепление отсутствует
102	470920.22	1263996.21	Метод спутниковых геодезических измерений (определений)	0.10	закрепление отсутствует
103	470883.18	1263746.01	Метод спутниковых геодезических измерений (определений)	0.10	закрепление отсутствует
104	470852.79	1263548.51	Метод спутниковых геодезических измерений (определений)	0.10	закрепление отсутствует
105	470810.08	1263282.22	Метод спутниковых геодезических измерений (определений)	0.10	закрепление отсутствует
106	470838.29	1262875.98	Метод спутниковых геодезических измерений (определений)	0.10	закрепление отсутствует
107	470861.82	1262542.28	Метод спутниковых геодезических измерений (определений)	0.10	закрепление отсутствует
108	471000.58	1262295.39	Метод спутниковых геодезических измерений (определений)	0.10	закрепление отсутствует
109	470995.55	1262107.26	Метод спутниковых геодезических измерений (определений)	0.10	закрепление отсутствует
110	470992.87	1261919.23	Метод спутниковых геодезических измерений (определений)	0.10	закрепление отсутствует
111	470980.05	1261384.68	Метод спутниковых геодезических измерений (определений)	0.10	закрепление отсутствует
112	470970.92	1261066.63	Метод спутниковых геодезических измерений (определений)	0.10	закрепление отсутствует
113	471111.72	1260737.33	Метод спутниковых геодезических измерений (определений)	0.10	закрепление отсутствует
114	471108.19	1260405.15	Метод спутниковых геодезических измерений (определений)	0.10	закрепление отсутствует
115	471102.62	1260034.26	Метод спутниковых геодезических	0.10	закрепление отсутствует

			измерений (определений)		
116	471097.07	1259665.30	Метод спутниковых геодезических измерений (определений)	0.10	закрепление отсутствует
117	471087.17	1259008.45	Метод спутниковых геодезических измерений (определений)	0.10	закрепление отсутствует
118	471079.51	1258618.60	Метод спутниковых геодезических измерений (определений)	0.10	закрепление отсутствует
119	471072.20	1258133.37	Метод спутниковых геодезических измерений (определений)	0.10	закрепление отсутствует
120	471069.61	1257839.42	Метод спутниковых геодезических измерений (определений)	0.10	закрепление отсутствует
121	471065.23	1257548.52	Метод спутниковых геодезических измерений (определений)	0.10	закрепление отсутствует
122	471052.11	1256675.74	Метод спутниковых геодезических измерений (определений)	0.10	закрепление отсутствует
123	471051.22	1256634.46	Метод спутниковых геодезических измерений (определений)	0.10	закрепление отсутствует
124	471046.09	1256395.76	Метод спутниковых геодезических измерений (определений)	0.10	закрепление отсутствует
125	471040.21	1256004.21	Метод спутниковых геодезических измерений (определений)	0.10	закрепление отсутствует
126	471037.43	1255700.68	Метод спутниковых геодезических измерений (определений)	0.10	закрепление отсутствует
127	471032.85	1255396.79	Метод спутниковых геодезических измерений (определений)	0.10	закрепление отсутствует
128	471028.31	1255092.92	Метод спутниковых геодезических измерений (определений)	0.10	закрепление отсутствует
129	471022.03	1254794.09	Метод спутниковых геодезических измерений (определений)	0.10	закрепление отсутствует
130	470985.99	1254522.98	Метод спутниковых геодезических измерений (определений)	0.10	закрепление отсутствует
131	471010.49	1254026.89	Метод спутниковых геодезических измерений (определений)	0.10	закрепление отсутствует
132	471008.94	1253804.84	Метод спутниковых геодезических	0.10	закрепление отсутствует

			измерений (определений)		
133	471004.97	1253541.08	Метод спутниковых геодезических измерений (определений)	0.10	закрепление отсутствует
134	471000.20	1253307.85	Метод спутниковых геодезических измерений (определений)	0.10	закрепление отсутствует
135	470851.55	1253058.33	Метод спутниковых геодезических измерений (определений)	0.10	закрепление отсутствует
136	470409.19	1252323.24	Метод спутниковых геодезических измерений (определений)	0.10	закрепление отсутствует
137	470223.89	1252014.83	Метод спутниковых геодезических измерений (определений)	0.10	закрепление отсутствует
138	470403.25	1251735.07	Метод спутниковых геодезических измерений (определений)	0.10	закрепление отсутствует
139	470523.40	1251544.70	Метод спутниковых геодезических измерений (определений)	0.10	закрепление отсутствует
140	470661.60	1251332.75	Метод спутниковых геодезических измерений (определений)	0.10	закрепление отсутствует
141	470799.11	1251115.48	Метод спутниковых геодезических измерений (определений)	0.10	закрепление отсутствует
142	470868.20	1251011.28	Метод спутниковых геодезических измерений (определений)	0.10	закрепление отсутствует
143	471017.93	1250775.19	Метод спутниковых геодезических измерений (определений)	0.10	закрепление отсутствует
144	471069.66	1250597.37	Метод спутниковых геодезических измерений (определений)	0.10	закрепление отсутствует
145	471119.91	1250412.20	Метод спутниковых геодезических измерений (определений)	0.10	закрепление отсутствует
146	471261.68	1249908.53	Метод спутниковых геодезических измерений (определений)	0.10	закрепление отсутствует
147	471347.95	1249608.69	Метод спутниковых геодезических измерений (определений)	0.10	закрепление отсутствует
148	471808.54	1247972.37	Метод спутниковых геодезических измерений (определений)	0.10	закрепление отсутствует
149	471901.45	1247642.41	Метод спутниковых геодезических	0.10	закрепление отсутствует

			измерений (определений)		
150	471604.84	1247360.29	Метод спутниковых геодезических измерений (определений)	0.10	закрепление отсутствует
151	471534.58	1246815.68	Метод спутниковых геодезических измерений (определений)	0.10	закрепление отсутствует
152	471780.48	1246563.20	Метод спутниковых геодезических измерений (определений)	0.10	закрепление отсутствует
153	472199.55	1246126.01	Метод спутниковых геодезических измерений (определений)	0.10	закрепление отсутствует
154	472377.61	1245935.03	Метод спутниковых геодезических измерений (определений)	0.10	закрепление отсутствует
155	472478.21	1245504.09	Метод спутниковых геодезических измерений (определений)	0.10	закрепление отсутствует
156	472463.73	1245274.55	Метод спутниковых геодезических измерений (определений)	0.10	закрепление отсутствует
157	472442.98	1245012.02	Метод спутниковых геодезических измерений (определений)	0.10	закрепление отсутствует
158	472687.55	1244842.65	Метод спутниковых геодезических измерений (определений)	0.10	закрепление отсутствует
159	472735.40	1244614.75	Метод спутниковых геодезических измерений (определений)	0.10	закрепление отсутствует
160	472785.98	1244369.88	Метод спутниковых геодезических измерений (определений)	0.10	закрепление отсутствует
161	472834.60	1244122.82	Метод спутниковых геодезических измерений (определений)	0.10	закрепление отсутствует
162	472847.86	1243830.16	Метод спутниковых геодезических измерений (определений)	0.10	закрепление отсутствует
163	472900.70	1242509.43	Метод спутниковых геодезических измерений (определений)	0.10	закрепление отсутствует
164	472913.30	1242149.57	Метод спутниковых геодезических измерений (определений)	0.10	закрепление отсутствует
165	472928.25	1241820.83	Метод спутниковых геодезических измерений (определений)	0.10	закрепление отсутствует
166	472940.99	1241502.26	Метод спутниковых геодезических	0.10	закрепление отсутствует

			измерений (определений)		
167	472946.23	1241349.60	Метод спутниковых геодезических измерений (определений)	0.10	закрепление отсутствует
168	472946.99	1241350.00	Метод спутниковых геодезических измерений (определений)	0.10	закрепление отсутствует
169	472985.00	1241386.00	Метод спутниковых геодезических измерений (определений)	0.10	закрепление отсутствует
170	473029.28	1241419.01	Метод спутниковых геодезических измерений (определений)	0.10	закрепление отсутствует
171	473025.32	1241505.64	Метод спутниковых геодезических измерений (определений)	0.10	закрепление отсутствует
172	473012.58	1241824.20	Метод спутниковых геодезических измерений (определений)	0.10	закрепление отсутствует
173	473001.23	1242153.09	Метод спутниковых геодезических измерений (определений)	0.10	закрепление отсутствует
174	472985.03	1242512.81	Метод спутниковых геодезических измерений (определений)	0.10	закрепление отсутствует
175	472932.19	1243833.53	Метод спутниковых геодезических измерений (определений)	0.10	закрепление отсутствует
176	472921.40	1244143.50	Метод спутниковых геодезических измерений (определений)	0.10	закрепление отсутствует
177	472868.63	1244386.95	Метод спутниковых геодезических измерений (определений)	0.10	закрепление отсутствует
178	472818.06	1244631.79	Метод спутниковых геодезических измерений (определений)	0.10	закрепление отсутствует
179	472764.84	1244893.61	Метод спутниковых геодезических измерений (определений)	0.10	закрепление отсутствует
180	472532.35	1245056.97	Метод спутниковых геодезических измерений (определений)	0.10	закрепление отсутствует
181	472547.89	1245268.13	Метод спутниковых геодезических измерений (определений)	0.10	закрепление отсутствует
182	472569.64	1245511.10	Метод спутниковых геодезических измерений (определений)	0.10	закрепление отсутствует
183	472461.31	1245980.43	Метод спутниковых геодезических	0.10	закрепление отсутствует



			измерений (определений)		
184	472260.48	1246184.41	Метод спутниковых геодезических измерений (определений)	0.10	закрепление отсутствует
185	471841.41	1246621.60	Метод спутниковых геодезических измерений (определений)	0.10	закрепление отсутствует
186	471629.10	1246846.81	Метод спутниковых геодезических измерений (определений)	0.10	закрепление отсутствует
187	471689.36	1247317.79	Метод спутниковых геодезических измерений (определений)	0.10	закрепление отсутствует
188	471996.11	1247617.37	Метод спутниковых геодезических измерений (определений)	0.10	закрепление отсутствует
189	471889.79	1247995.22	Метод спутниковых геодезических измерений (определений)	0.10	закрепление отсутствует
190	471429.20	1249631.54	Метод спутниковых геодезических измерений (определений)	0.10	закрепление отсутствует
191	471346.39	1249932.36	Метод спутниковых геодезических измерений (определений)	0.10	закрепление отсутствует
192	471204.62	1250436.03	Метод спутниковых геодезических измерений (определений)	0.10	закрепление отсутствует
193	471150.91	1250620.22	Метод спутниковых геодезических измерений (определений)	0.10	закрепление отсутствует
194	471098.82	1250811.47	Метод спутниковых геодезических измерений (определений)	0.10	закрепление отсутствует
195	470873.04	1251163.23	Метод спутниковых геодезических измерений (определений)	0.10	закрепление отсутствует
196	470732.67	1251378.42	Метод спутниковых геодезических измерений (определений)	0.10	закрепление отсутствует
197	470597.44	1251592.26	Метод спутниковых геодезических измерений (определений)	0.10	закрепление отсутствует
198	470474.25	1251780.71	Метод спутниковых геодезических измерений (определений)	0.10	закрепление отсутствует
199	470322.55	1252016.18	Метод спутниковых геодезических измерений (определений)	0.10	закрепление отсутствует
200	470481.40	1252279.55	Метод спутниковых геодезических	0.10	закрепление отсутствует

			измерений (определений)		
201	470923.77	1253014.65	Метод спутниковых геодезических измерений (определений)	0.10	закрепление отсутствует
202	471086.86	1253283.02	Метод спутниковых геодезических измерений (определений)	0.10	закрепление отсутствует
203	471089.36	1253539.72	Метод спутниковых геодезических измерений (определений)	0.10	закрепление отсутствует
204	471093.32	1253803.49	Метод спутниковых геодезических измерений (определений)	0.10	закрепление отсутствует
205	471098.51	1254028.40	Метод спутниковых геодезических измерений (определений)	0.10	закрепление отсутствует
206	471074.16	1254519.32	Метод спутниковых геодезических измерений (определений)	0.10	закрепление отсутствует
207	471109.91	1254787.62	Метод спутниковых геодезических измерений (определений)	0.10	закрепление отсутствует
208	471112.69	1255091.55	Метод спутниковых геодезических измерений (определений)	0.10	закрепление отсутствует
209	471121.83	1255699.30	Метод спутниковых геодезических измерений (определений)	0.10	закрепление отсутствует
210	471128.20	1256002.88	Метод спутниковых геодезических измерений (определений)	0.10	закрепление отсутствует
211	471134.08	1256394.44	Метод спутниковых геодезических измерений (определений)	0.10	закрепление отсутствует
212	471135.47	1256555.27	Метод спутниковых геодезических измерений (определений)	0.10	закрепление отсутствует
213	471136.50	1256674.38	Метод спутниковых геодезических измерений (определений)	0.10	закрепление отсутствует
214	471154.00	1257838.06	Метод спутниковых геодезических измерений (определений)	0.10	закрепление отсутствует
215	471160.19	1258132.05	Метод спутниковых геодезических измерений (определений)	0.10	закрепление отсутствует
216	471167.49	1258617.01	Метод спутниковых геодезических измерений (определений)	0.10	закрепление отсутствует
217	471171.56	1259007.09	Метод спутниковых геодезических	0.10	закрепление отсутствует

			измерений (определений)		
218	471192.58	1260403.79	Метод спутниковых геодезических измерений (определений)	0.10	закрепление отсутствует
219	471199.38	1260754.61	Метод спутниковых геодезических измерений (определений)	0.10	закрепление отсутствует
220	471058.71	1261083.53	Метод спутниковых геодезических измерений (определений)	0.10	закрепление отсутствует
221	471064.43	1261382.75	Метод спутниковых геодезических измерений (определений)	0.10	закрепление отсутствует
222	471077.25	1261917.40	Метод спутниковых геодезических измерений (определений)	0.10	закрепление отсутствует
223	471083.55	1262105.13	Метод спутниковых геодезических измерений (определений)	0.10	закрепление отсутствует
224	471088.09	1262317.32	Метод спутниковых геодезических измерений (определений)	0.10	закрепление отсутствует
225	470947.63	1262567.85	Метод спутниковых геодезических измерений (определений)	0.10	закрепление отсутствует
226	470926.07	1262882.09	Метод спутниковых геодезических измерений (определений)	0.10	закрепление отсутствует
227	470898.38	1263278.73	Метод спутниковых геодезических измерений (определений)	0.10	закрепление отсутствует
228	470936.21	1263535.68	Метод спутниковых геодезических измерений (определений)	0.10	закрепление отсутствует
229	470966.60	1263733.17	Метод спутниковых геодезических измерений (определений)	0.10	закрепление отсутствует
230	471009.28	1264000.27	Метод спутниковых геодезических измерений (определений)	0.10	закрепление отсутствует
231	470928.29	1264319.58	Метод спутниковых геодезических измерений (определений)	0.10	закрепление отсутствует
232	470846.27	1264649.48	Метод спутниковых геодезических измерений (определений)	0.10	закрепление отсутствует
233	470536.26	1265896.37	Метод спутниковых геодезических измерений (определений)	0.10	закрепление отсутствует
234	470493.11	1266077.44	Метод спутниковых геодезических	0.10	закрепление отсутствует

			измерений (определений)		
235	470431.38	1266318.29	Метод спутниковых геодезических измерений (определений)	0.10	закрепление отсутствует
236	470293.76	1266871.83	Метод спутниковых геодезических измерений (определений)	0.10	закрепление отсутствует
237	470126.09	1267546.24	Метод спутниковых геодезических измерений (определений)	0.10	закрепление отсутствует
238	470048.06	1267866.97	Метод спутниковых геодезических измерений (определений)	0.10	закрепление отсутствует
239	469966.83	1268186.87	Метод спутниковых геодезических измерений (определений)	0.10	закрепление отсутствует
240	469493.92	1270088.79	Метод спутниковых геодезических измерений (определений)	0.10	закрепление отсутствует
241	469422.11	1270385.25	Метод спутниковых геодезических измерений (определений)	0.10	закрепление отсутствует
242	469324.35	1270778.49	Метод спутниковых геодезических измерений (определений)	0.10	закрепление отсутствует
243	469268.33	1270996.33	Метод спутниковых геодезических измерений (определений)	0.10	закрепление отсутствует
244	469206.13	1271250.65	Метод спутниковых геодезических измерений (определений)	0.10	закрепление отсутствует
245	469340.68	1271520.21	Метод спутниковых геодезических измерений (определений)	0.10	закрепление отсутствует
246	470339.77	1273508.81	Метод спутниковых геодезических измерений (определений)	0.10	закрепление отсутствует
247	470707.59	1274240.94	Метод спутниковых геодезических измерений (определений)	0.10	закрепление отсутствует
248	470785.99	1274392.97	Метод спутниковых геодезических измерений (определений)	0.10	закрепление отсутствует
249	470918.81	1274659.20	Метод спутниковых геодезических измерений (определений)	0.10	закрепление отсутствует
250	470851.41	1274954.13	Метод спутниковых геодезических измерений (определений)	0.10	закрепление отсутствует
251	469797.68	1279636.87	Метод спутниковых геодезических	0.10	закрепление отсутствует

			измерений (определений)		
252	469745.26	1279878.95	Метод спутниковых геодезических измерений (определений)	0.10	закрепление отсутствует
253	469649.30	1280160.01	Метод спутниковых геодезических измерений (определений)	0.10	закрепление отсутствует
254	469255.25	1281345.98	Метод спутниковых геодезических измерений (определений)	0.10	закрепление отсутствует
255	469171.56	1281606.99	Метод спутниковых геодезических измерений (определений)	0.10	закрепление отсутствует
256	469220.60	1282044.91	Метод спутниковых геодезических измерений (определений)	0.10	закрепление отсутствует
257	469467.54	1282282.12	Метод спутниковых геодезических измерений (определений)	0.10	закрепление отсутствует
258	469693.17	1282494.82	Метод спутниковых геодезических измерений (определений)	0.10	закрепление отсутствует
259	469933.22	1282719.98	Метод спутниковых геодезических измерений (определений)	0.10	закрепление отсутствует
260	469944.24	1282946.61	Метод спутниковых геодезических измерений (определений)	0.10	закрепление отсутствует
261	469962.00	1283251.43	Метод спутниковых геодезических измерений (определений)	0.10	закрепление отсутствует
262	469987.68	1283741.97	Метод спутниковых геодезических измерений (определений)	0.10	закрепление отсутствует
263	469997.05	1283955.39	Метод спутниковых геодезических измерений (определений)	0.10	закрепление отсутствует
264	470034.16	1284664.21	Метод спутниковых геодезических измерений (определений)	0.10	закрепление отсутствует
265	470053.31	1284995.57	Метод спутниковых геодезических измерений (определений)	0.10	закрепление отсутствует
266	470069.20	1285333.40	Метод спутниковых геодезических измерений (определений)	0.10	закрепление отсутствует
267	470088.68	1285681.61	Метод спутниковых геодезических измерений (определений)	0.10	закрепление отсутствует
268	469907.23	1285989.38	Метод спутниковых геодезических	0.10	закрепление отсутствует

			измерений (определений)		
269	468968.34	1287594.96	Метод спутниковых геодезических измерений (определений)	0.10	закрепление отсутствует
270	468721.04	1288017.85	Метод спутниковых геодезических измерений (определений)	0.10	закрепление отсутствует
271	468596.24	1288234.84	Метод спутниковых геодезических измерений (определений)	0.10	закрепление отсутствует
272	468453.39	1288475.53	Метод спутниковых геодезических измерений (определений)	0.10	закрепление отсутствует
273	468345.01	1288661.12	Метод спутниковых геодезических измерений (определений)	0.10	закрепление отсутствует
274	468120.34	1289045.07	Метод спутниковых геодезических измерений (определений)	0.10	закрепление отсутствует
275	467984.13	1289283.29	Метод спутниковых геодезических измерений (определений)	0.10	закрепление отсутствует
276	467646.50	1289432.41	Метод спутниковых геодезических измерений (определений)	0.10	закрепление отсутствует
277	467040.31	1289705.38	Метод спутниковых геодезических измерений (определений)	0.10	закрепление отсутствует
278	466729.30	1289847.34	Метод спутниковых геодезических измерений (определений)	0.10	закрепление отсутствует
279	466456.85	1290019.88	Метод спутниковых геодезических измерений (определений)	0.10	закрепление отсутствует
280	466462.74	1290334.98	Метод спутниковых геодезических измерений (определений)	0.10	закрепление отсутствует
281	466153.65	1290528.23	Метод спутниковых геодезических измерений (определений)	0.10	закрепление отсутствует
282	464466.17	1291592.15	Метод спутниковых геодезических измерений (определений)	0.10	закрепление отсутствует
283	464189.08	1291768.66	Метод спутниковых геодезических измерений (определений)	0.10	закрепление отсутствует
284	464015.17	1292001.00	Метод спутниковых геодезических измерений (определений)	0.10	закрепление отсутствует
285	463836.73	1292242.01	Метод спутниковых геодезических	0.10	закрепление отсутствует

			измерений (определений)		
286	463671.52	1292466.54	Метод спутниковых геодезических измерений (определений)	0.10	закрепление отсутствует
287	463693.38	1292691.55	Метод спутниковых геодезических измерений (определений)	0.10	закрепление отсутствует
288	463885.69	1294598.75	Метод спутниковых геодезических измерений (определений)	0.10	закрепление отсутствует
289	463920.33	1294925.08	Метод спутниковых геодезических измерений (определений)	0.10	закрепление отсутствует
290	464038.65	1295331.99	Метод спутниковых геодезических измерений (определений)	0.10	закрепление отсутствует
291	464341.24	1296357.12	Метод спутниковых геодезических измерений (определений)	0.10	закрепление отсутствует
292	464428.57	1296647.14	Метод спутниковых геодезических измерений (определений)	0.10	закрепление отсутствует
293	464418.53	1296920.30	Метод спутниковых геодезических измерений (определений)	0.10	закрепление отсутствует
294	464400.91	1297494.87	Метод спутниковых геодезических измерений (определений)	0.10	закрепление отсутствует
295	464393.06	1297793.87	Метод спутниковых геодезических измерений (определений)	0.10	закрепление отсутствует
296	464185.92	1298118.35	Метод спутниковых геодезических измерений (определений)	0.10	закрепление отсутствует
297	464223.23	1298518.71	Метод спутниковых геодезических измерений (определений)	0.10	закрепление отсутствует
298	464361.69	1298616.16	Метод спутниковых геодезических измерений (определений)	0.10	закрепление отсутствует
299	464449.04	1298700.74	Метод спутниковых геодезических измерений (определений)	0.10	закрепление отсутствует
300	464474.09	1298676.92	Метод спутниковых геодезических измерений (определений)	0.10	закрепление отсутствует
301	464502.98	1298655.53	Метод спутниковых геодезических измерений (определений)	0.10	закрепление отсутствует
302	464591.87	1298741.60	Метод спутниковых геодезических	0.10	закрепление отсутствует

			измерений (определений)		
303	464542.48	1298791.22	Метод спутниковых геодезических измерений (определений)	0.10	закрепление отсутствует
304	464604.74	1298851.50	Метод спутниковых геодезических измерений (определений)	0.10	закрепление отсутствует
305	464656.60	1299191.63	Метод спутниковых геодезических измерений (определений)	0.10	закрепление отсутствует
306	464697.02	1299456.55	Метод спутниковых геодезических измерений (определений)	0.10	закрепление отсутствует
307	464618.80	1299641.07	Метод спутниковых геодезических измерений (определений)	0.10	закрепление отсутствует
308	464213.27	1300615.99	Метод спутниковых геодезических измерений (определений)	0.10	закрепление отсутствует
309	464101.49	1300884.75	Метод спутниковых геодезических измерений (определений)	0.10	закрепление отсутствует
310	464290.15	1301145.74	Метод спутниковых геодезических измерений (определений)	0.10	закрепление отсутствует
311	465145.50	1302328.82	Метод спутниковых геодезических измерений (определений)	0.10	закрепление отсутствует
312	465290.15	1302525.95	Метод спутниковых геодезических измерений (определений)	0.10	закрепление отсутствует
313	465378.72	1302767.14	Метод спутниковых геодезических измерений (определений)	0.10	закрепление отсутствует
314	465582.24	1303310.11	Метод спутниковых геодезических измерений (определений)	0.10	закрепление отсутствует
315	465660.74	1303517.43	Метод спутниковых геодезических измерений (определений)	0.10	закрепление отсутствует
316	465890.81	1303622.95	Метод спутниковых геодезических измерений (определений)	0.10	закрепление отсутствует
317	466721.64	1304001.21	Метод спутниковых геодезических измерений (определений)	0.10	закрепление отсутствует
318	466954.66	1304105.80	Метод спутниковых геодезических измерений (определений)	0.10	закрепление отсутствует
319	467122.67	1304095.43	Метод спутниковых геодезических	0.10	закрепление отсутствует



			измерений (определений)		
320	467307.34	1303977.60	Метод спутниковых геодезических измерений (определений)	0.10	закрепление отсутствует
321	467550.73	1303820.28	Метод спутниковых геодезических измерений (определений)	0.10	закрепление отсутствует
322	467747.07	1303691.40	Метод спутниковых геодезических измерений (определений)	0.10	закрепление отсутствует
323	467891.39	1303533.60	Метод спутниковых геодезических измерений (определений)	0.10	закрепление отсутствует
324	468319.46	1303058.25	Метод спутниковых геодезических измерений (определений)	0.10	закрепление отсутствует
325	468541.02	1302809.55	Метод спутниковых геодезических измерений (определений)	0.10	закрепление отсутствует
326	468654.40	1302730.89	Метод спутниковых геодезических измерений (определений)	0.10	закрепление отсутствует
327	468732.83	1302617.85	Метод спутниковых геодезических измерений (определений)	0.10	закрепление отсутствует
328	468892.02	1302485.52	Метод спутниковых геодезических измерений (определений)	0.10	закрепление отсутствует
329	469031.78	1302368.74	Метод спутниковых геодезических измерений (определений)	0.10	закрепление отсутствует
330	469082.36	1302136.00	Метод спутниковых геодезических измерений (определений)	0.10	закрепление отсутствует
331	469127.14	1301925.81	Метод спутниковых геодезических измерений (определений)	0.10	закрепление отсутствует
332	469134.57	1301890.81	Метод спутниковых геодезических измерений (определений)	0.10	закрепление отсутствует
333	469196.50	1301658.66	Метод спутниковых геодезических измерений (определений)	0.10	закрепление отсутствует
334	469230.20	1301500.46	Метод спутниковых геодезических измерений (определений)	0.10	закрепление отсутствует
335	469251.21	1301445.82	Метод спутниковых геодезических измерений (определений)	0.10	закрепление отсутствует
1	469307.21	1301467.36	Метод спутниковых геодезических	0.10	закрепление отсутствует

			измерений (определений)		
Зона1(2)	—	—	—	—	—
336	473087.00	1239968.00	Метод спутниковых геодезических измерений (определений)	0.10	закрепление отсутствует
337	472998.00	1240068.00	Метод спутниковых геодезических измерений (определений)	0.10	закрепление отсутствует
338	473023.00	1239440.00	Метод спутниковых геодезических измерений (определений)	0.10	закрепление отсутствует
339	473097.00	1239725.00	Метод спутниковых геодезических измерений (определений)	0.10	закрепление отсутствует
336	473087.00	1239968.00	Метод спутниковых геодезических измерений (определений)	0.10	закрепление отсутствует

3. Сведения о характерных точках части (частей) границы объекта

Обозначение характерных точек части границы	Координаты, м		Метод определения координат характерной точки	Средняя квадратическая погрешность положения характерной точки (M <sub>t</sub> ), м	Описание обозначения точки на местности (при наличии)
	X	Y			
1	2	3	4	5	6
—	—	—	—	—	—

Текстовое описание местоположения границ объекта		
Прохождение границы		Описание прохождения границы
от точки	до точки	
1	2	3
Зона1(1)	–	–
1	2	–
2	3	–
3	4	–
4	5	–
5	6	–
6	7	–
7	8	–
8	9	–
9	10	–
10	11	–
11	12	–
12	13	–
13	14	–
14	15	–
15	16	–
16	17	–
17	18	–
18	19	–
19	20	–
20	21	–
21	22	–
22	23	–
23	24	–
24	25	–
25	26	–
26	27	–
27	28	–
28	29	–
29	30	–
30	31	–
31	32	–
32	33	–
33	34	–
34	35	–
35	36	–
36	37	–
37	38	–
38	39	–
39	40	–
40	41	–
41	42	–
42	43	–
43	44	–
44	45	–
45	46	–
46	47	–
47	48	–
48	49	–
49	50	–
50	51	–
51	52	–

52	53	–
53	54	–
54	55	–
55	56	–
56	57	–
57	58	–
58	59	–
59	60	–
60	61	–
61	62	–
62	63	–
63	64	–
64	65	–
65	66	–
66	67	–
67	68	–
68	69	–
69	70	–
70	71	–
71	72	–
72	73	–
73	74	–
74	75	–
75	76	–
76	77	–
77	78	–
78	79	–
79	80	–
80	81	–
81	82	–
82	83	–
83	84	–
84	85	–
85	86	–
86	87	–
87	88	–
88	89	–
89	90	–
90	91	–
91	92	–
92	93	–
93	94	–
94	95	–
95	96	–
96	97	–
97	98	–
98	99	–
99	100	–
100	101	–
101	102	–
102	103	–
103	104	–
104	105	–
105	106	–
106	107	–
107	108	–
108	109	–

109	110	–
110	111	–
111	112	–
112	113	–
113	114	–
114	115	–
115	116	–
116	117	–
117	118	–
118	119	–
119	120	–
120	121	–
121	122	–
122	123	–
123	124	–
124	125	–
125	126	–
126	127	–
127	128	–
128	129	–
129	130	–
130	131	–
131	132	–
132	133	–
133	134	–
134	135	–
135	136	–
136	137	–
137	138	–
138	139	–
139	140	–
140	141	–
141	142	–
142	143	–
143	144	–
144	145	–
145	146	–
146	147	–
147	148	–
148	149	–
149	150	–
150	151	–
151	152	–
152	153	–
153	154	–
154	155	–
155	156	–
156	157	–
157	158	–
158	159	–
159	160	–
160	161	–
161	162	–
162	163	–
163	164	–
164	165	–
165	166	–

166	167	–
167	168	–
168	169	–
169	170	–
170	171	–
171	172	–
172	173	–
173	174	–
174	175	–
175	176	–
176	177	–
177	178	–
178	179	–
179	180	–
180	181	–
181	182	–
182	183	–
183	184	–
184	185	–
185	186	–
186	187	–
187	188	–
188	189	–
189	190	–
190	191	–
191	192	–
192	193	–
193	194	–
194	195	–
195	196	–
196	197	–
197	198	–
198	199	–
199	200	–
200	201	–
201	202	–
202	203	–
203	204	–
204	205	–
205	206	–
206	207	–
207	208	–
208	209	–
209	210	–
210	211	–
211	212	–
212	213	–
213	214	–
214	215	–
215	216	–
216	217	–
217	218	–
218	219	–
219	220	–
220	221	–
221	222	–
222	223	–

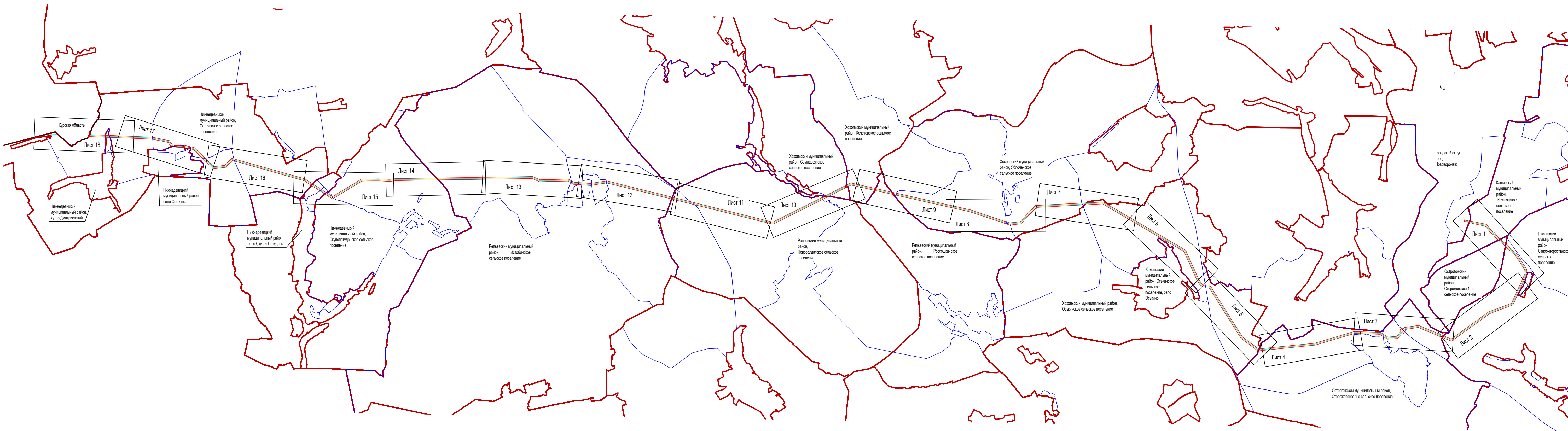
223	224	–
224	225	–
225	226	–
226	227	–
227	228	–
228	229	–
229	230	–
230	231	–
231	232	–
232	233	–
233	234	–
234	235	–
235	236	–
236	237	–
237	238	–
238	239	–
239	240	–
240	241	–
241	242	–
242	243	–
243	244	–
244	245	–
245	246	–
246	247	–
247	248	–
248	249	–
249	250	–
250	251	–
251	252	–
252	253	–
253	254	–
254	255	–
255	256	–
256	257	–
257	258	–
258	259	–
259	260	–
260	261	–
261	262	–
262	263	–
263	264	–
264	265	–
265	266	–
266	267	–
267	268	–
268	269	–
269	270	–
270	271	–
271	272	–
272	273	–
273	274	–
274	275	–
275	276	–
276	277	–
277	278	–
278	279	–
279	280	–

280	281	—
281	282	—
282	283	—
283	284	—
284	285	—
285	286	—
286	287	—
287	288	—
288	289	—
289	290	—
290	291	—
291	292	—
292	293	—
293	294	—
294	295	—
295	296	—
296	297	—
297	298	—
298	299	—
299	300	—
300	301	—
301	302	—
302	303	—
303	304	—
304	305	—
305	306	—
306	307	—
307	308	—
308	309	—
309	310	—
310	311	—
311	312	—
312	313	—
313	314	—
314	315	—
315	316	—
316	317	—
317	318	—
318	319	—
319	320	—
320	321	—
321	322	—
322	323	—
323	324	—
324	325	—
325	326	—
326	327	—
327	328	—
328	329	—
329	330	—
330	331	—
331	332	—
332	333	—
333	334	—
334	335	—
335	1	—
Зона1(2)	—	—



336	337	—
337	338	—
338	339	—
339	336	—

Схема расположения границ публичного сервитута  
Обзорная схема



- установленные границы административно-территориальных образований
- проектные границы публичного сервитута
- проектное местоположение инженерного сооружения
- границы кадастрового квартала
- границы зон планируемого размещения линейных объектов

Генеральный директор  
ООО "НК-проект инжиниринг"









Коржов Н.А.  
"26" октября 2020г.



Согласовано					
Изм.	№ подл.	Подп.	и дата	Взам.	инж. №

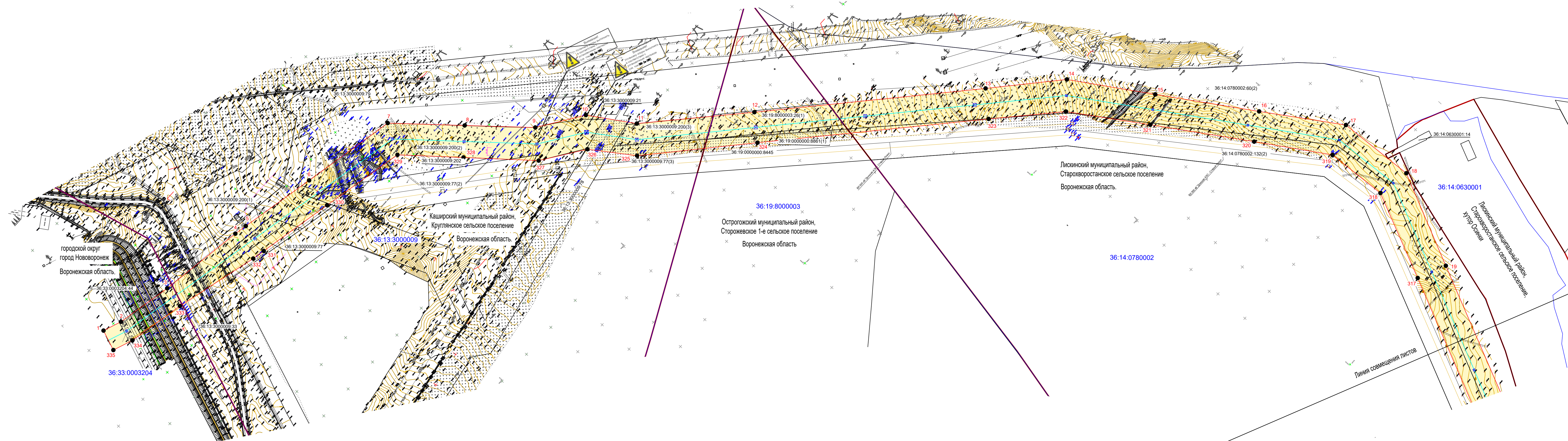


*Условные обозначения:*

-  - установленные границы административно-территориальных образований
  -  - проектные границы публичного сервитута
  -  - проектное местоположение инженерного сооружения
  -  - границы кадастрового квартала
  -  - границы земельных участков, в отношении которых испрашивается публичный сервитут
  -  - границы зон планируемого размещения линейных объектов
- 36:14:0630001
- 36:14:0630001:14
-  - опоры ЛЭП (планируемое размещение)
-  20 - характерные точки публичного сервитута

ООО "НК-проект инжиниринг"


"26" октября 2020г.



Инв. № подл.	Подп. и дата	Взамен инв. №	Согласовано	



Схема расположения границ публичного сервитута  
Лист 2



Масштаб 1:5000

Условные обозначения:

- установленные границы административно-территориальных образований
- проектные границы публичного сервитута
- проектное местоположение инженерного сооружения
- границы кадастрового квартала
- границы земельных участков, в отношении которых испрашивается публичный сервитут
- границы зон планируемого размещения линейных объектов
- 36:14:0630001 — номер кадастрового квартала
- 36:14:0630001:14 — кадастровый номер земельного участка, в отношении которого испрашивается публичный сервитут
- ☒ — опоры ЛЭП (планируемое размещение)
- 20 — характерные точки публичного сервитута

Генеральный директор


ООО "НК-проект инженерные

Коржов Н.А.

"26" октября 2020г.



Лискинский муниципальный район,  
Старохворостанское сельское поселение  
Воронежская область.



Согласовано	
Взвешен	
Полн. и дата	
Инв. № подл.	



Схема расположения границ публичного сервитута  
Лист 3



Масштаб 1:5000

Условные обозначения:

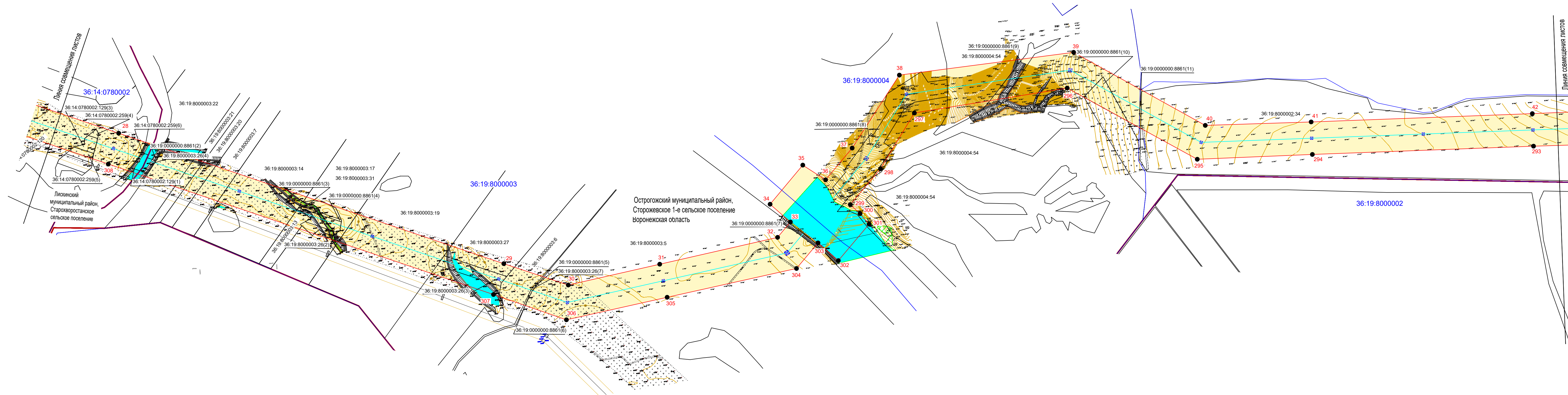
- установленные границы административно-территориальных образований
- проектные границы публичного сервитута
- проектное местоположение инженерного сооружения
- границы кадастрового квартала
- границы земельных участков, в отношении которых испрашивается публичный сервитут
- границы зон планируемого размещения линейных объектов
- 36:14:0630001 — номер кадастрового квартала
- 36:14:0630001:14 — кадастровый номер земельного участка, в отношении которого испрашивается публичный сервитут
- ☒ — опоры ЛЭП (планируемое размещение)
- 20 — характерные точки публичного сервитута

Генеральный директор

ООО "НК-проект инженерные решения"

Коржов Н.А.

"26" октября 2020г.



Инв. № подл.	Полн. и дата	Взвешен	Итого
Согласовано			





Масштаб 1:5000

Условные обозначения:

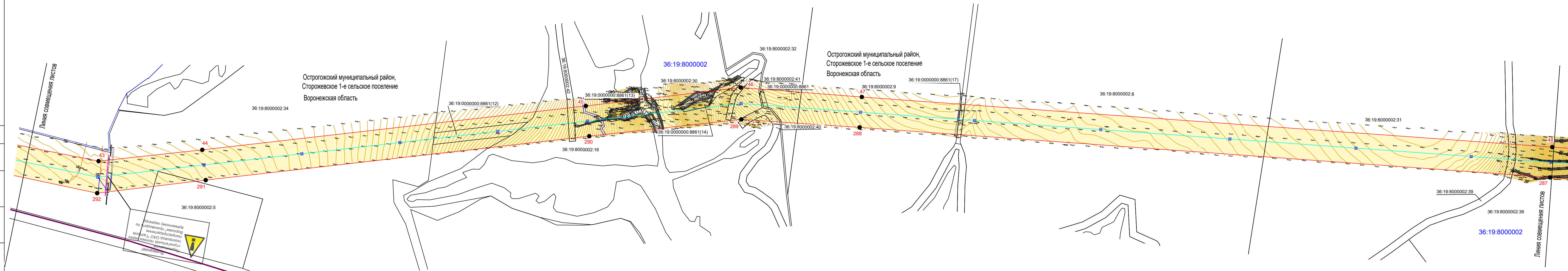
- - установленные границы административно-территориальных образований
- - проектные границы публичного сервитута
- - проектное местоположение инженерного сооружения
- - границы кадастрового квартала
- - границы земельных участков, в отношении которых испрашивается публичный сервитут
- границы зон планируемого размещения линейных объектов
- 36:14:0630001 - номер кадастрового квартала
- 36:14:0630001:14 - кадастровый номер земельного участка, в отношении которого испрашивается публичный сервитут
- ☒ - опоры ЛЭП (планируемое размещение)
- 20 - характерные точки публичного сервитута

Генеральный директор

ООО "НК-проект инженерные решения"

Коржов Н.А.

"26" октября 2020г.



Инв. № подл. | Погр. и дата | Введен | Согласовано

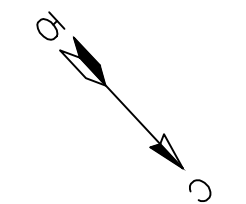




Инв. № подл.	Погр. и дата	Взамен инв. №	Согласовано	



Схема расположения границ публичного сервитута  
Лист 6



Масштаб 1:5000

Условные обозначения:

- установленные границы административно-территориальных образований
- проектные границы публичного сервитута
- проектное местоположение инженерного сооружения
- границы кадастрового квартала
- границы земельных участков, в отношении которых испрашивается публичный сервитут
- границы зон планируемого размещения линейных объектов
- 36:14:0630001 — номер кадастрового квартала
- 36:14:0630001:14 — кадастровый номер земельного участка, в отношении которого испрашивается публичный сервитут
- ☒ — опоры ЛЭП (планируемое размещение)
- 20 — характерные точки публичного сервитута

Генеральный директор

ООО "НК-проект инженеринг"

Коржов Н.А.

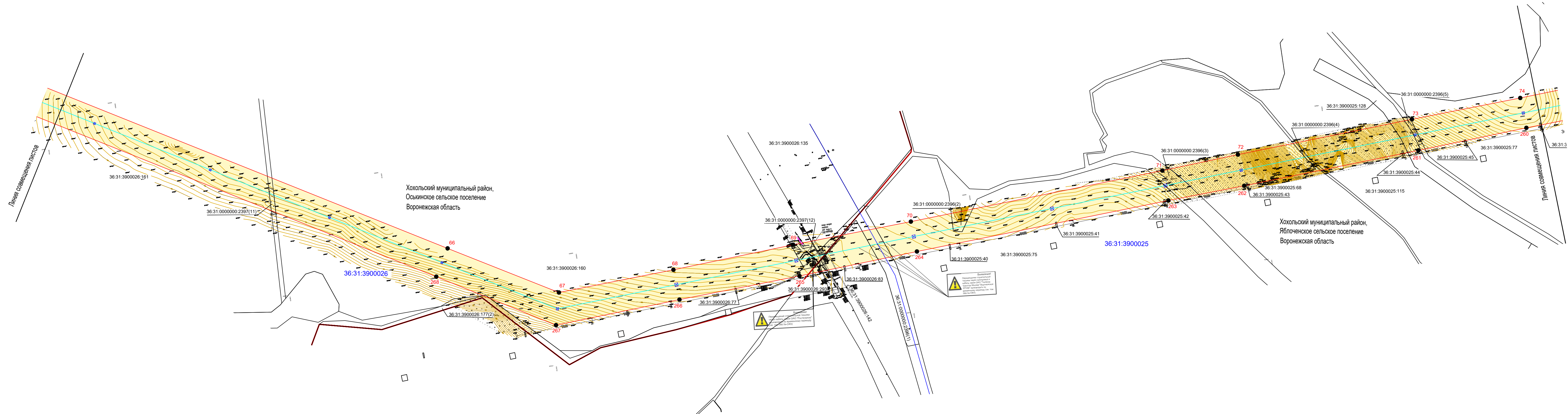
"26" октября 2020г.



Составлено				
Взвешен				
Погр. и дата				
Инв. № подл.				



Схема расположения границ публичного сервитута  
Лист 7



Масштаб 1:5000

Условные обозначения:

- установленные границы административно-территориальных образований
- проектные границы публичного сервитута
- проектное местоположение инженерного сооружения
- границы кадастрового квартала
- границы земельных участков, в отношении которых испрашивается публичный сервитут
- границы зон планируемого размещения линейных объектов
- 36:14:0630001 — номер кадастрового квартала
- 36:14:0630001:14 — кадастровый номер земельного участка, в отношении которого испрашивается публичный сервитут
- ☒ — опоры ЛЭП (планируемое размещение)
- 20 — характерные точки публичного сервитута

Генеральный директор

ООО "НК-проект инженерные решения"

Коржов Н.А.

"26" октября 2020г.



Согласовано	
Взвешен	
Подп. и дата	
Инв. № подл.	





Инв. № подл.	Подп. и дата	Введен инв. №	Согласовано

Схема расположения границ публичного сервитута  
Лист 9



Масштаб 1:5000

Условные обозначения:

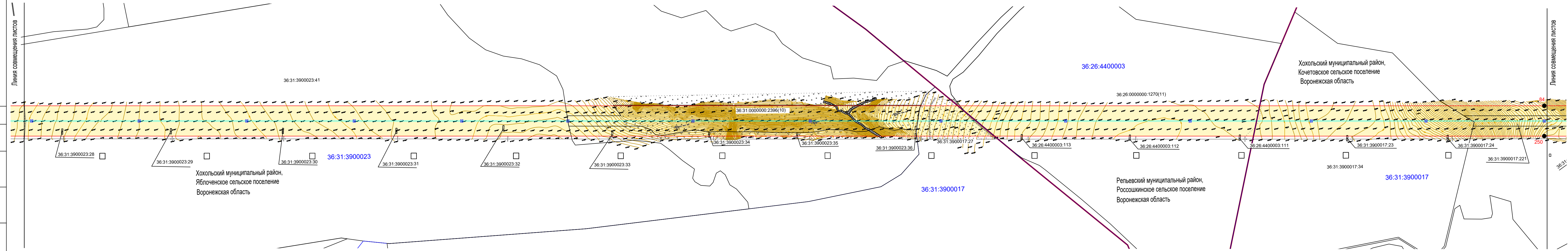
- установленные границы административно-территориальных образований
- проектные границы публичного сервитута
- проектное местоположение инженерного сооружения
- границы кадастрового квартала
- границы земельных участков, в отношении которых испрашивается публичный сервитут
- границы зон планируемого размещения линейных объектов
- 36:14:0630001 — номер кадастрового квартала
- 36:14:0630001:14 — кадастровый номер земельного участка, в отношении которого испрашивается публичный сервитут
- ☒ — опоры ЛЭП (планируемое размещение)
- 20 — характерные точки публичного сервитута

Генеральный директор

ООО "НК—проект инженерных


Коржов Н.А.

"26" октября 2020г.



Согласовано  
Взвешен  
Полн. и дата  
Инв. № подл.





Масштаб 1:5000

Условные обозначения:

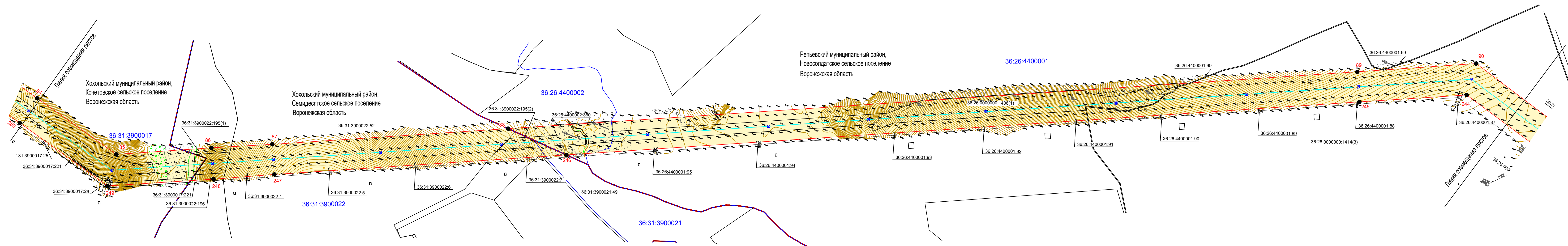
- установленные границы административно-территориальных образований
- проектные границы публичного сервитута
- проектное местоположение инженерного сооружения
- границы кадастрового квартала
- границы земельных участков, в отношении которых испрашивается публичный сервитут
- границы зон планируемого размещения линейных объектов
- 36:14:0630001 — номер кадастрового квартала
- 36:14:0630001:14 — кадастровый номер земельного участка, в отношении которого испрашивается публичный сервитут
- ☒ — опоры ЛЭП (планируемое размещение)
- 20 — характерные точки публичного сервитута

Генеральный директор

ООО "НК—проект инженерного

Коржов Н.А.

"26" октября 2020г.







Масштаб 1:5000

Условные обозначения:

- установленные границы административно-территориальных образований
- проектные границы публичного сервитута
- проектное местоположение инженерного сооружения
- границы кадастрового квартала
- границы земельных участков, в отношении которых испрашивается публичный сервитут
- границы зон планируемого размещения линейных объектов
- 36:14:0630001 — номер кадастрового квартала
- 36:14:0630001:14 — кадастровый номер земельного участка, в отношении которого испрашивается публичный сервитут
- ☒ — опоры ЛЭП (планируемое размещение)
- 20 — характерные точки публичного сервитута

Генеральный директор

ООО "НК—проект инженерных сетей"

Коржов Н.А.

"26" октября 2020г.

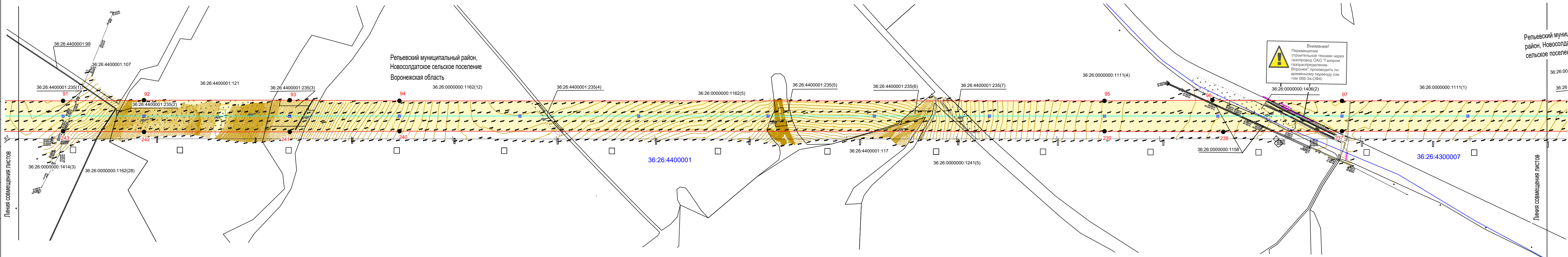




Схема расположения границ публичного сервитута  
Лист 12

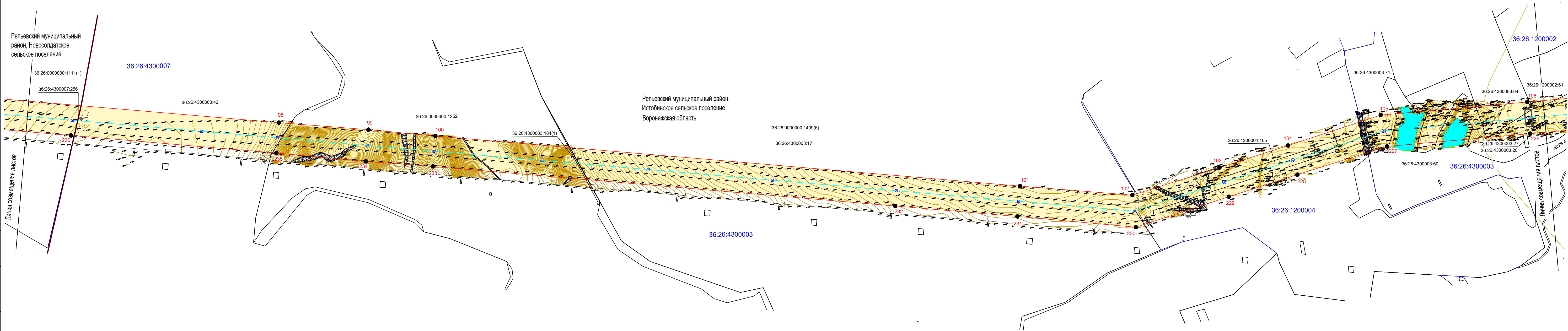




Схема расположения границ публичного сервитута  
Лист 13



Масштаб 1:5000

Условные обозначения:

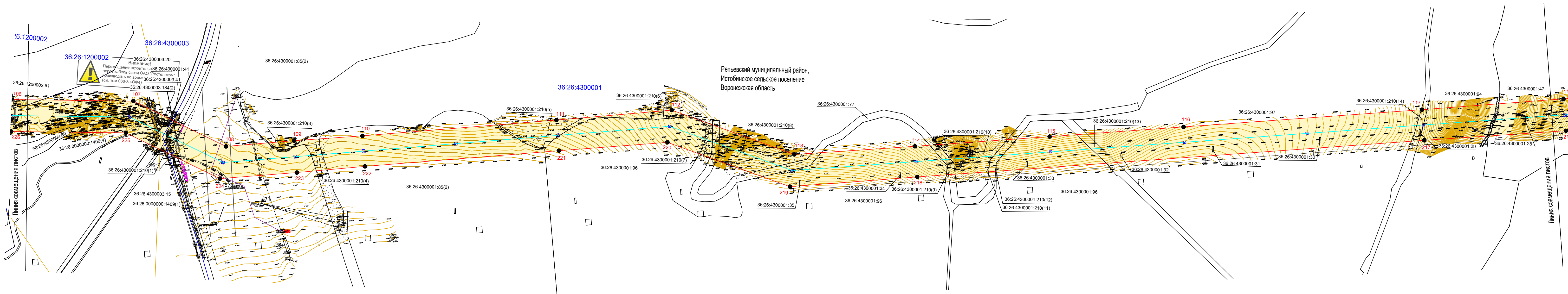
- установленные границы административно-территориальных образований
- проектные границы публичного сервитута
- проектное местоположение инженерного сооружения
- границы кадастрового квартала
- границы земельных участков, в отношении которых испрашивается публичный сервитут
- границы зон планируемого размещения линейных объектов
- 36:14:0630001 — номер кадастрового квартала
- 36:14:0630001:14 — кадастровый номер земельного участка, в отношении которого испрашивается публичный сервитут
- ☒ — опоры ЛЭП (планируемое размещение)
- 20 — характерные точки публичного сервитута

Генеральный директор

ООО "НК-проект инженеринг"

Коржов Н.А.

"26" октября 2020г.



Репьевский муниципальный район,  
Истобинское сельское поселение  
Воронежская область

Согласовано

Взвешен

Полн. и дата

Инв. № подл.



Схема расположения границ публичного сервитута  
Лист 14



Масштаб 1:5000

Условные обозначения:

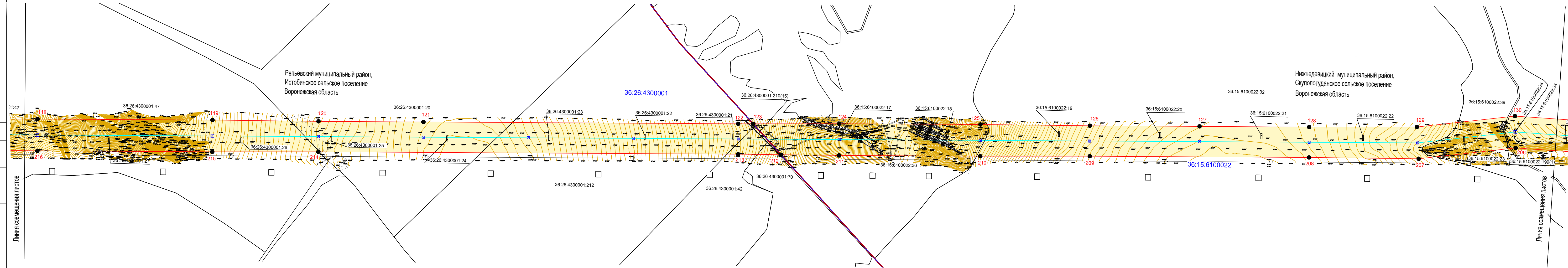
- установленные границы административно-территориальных образований
- проектные границы публичного сервитута
- проектное местоположение инженерного сооружения
- границы кадастрового квартала
- границы земельных участков, в отношении которых испрашивается публичный сервитут
- границы зон планируемого размещения линейных объектов
- 36:14:0630001 — номер кадастрового квартала
- 36:14:0630001:14 — кадастровый номер земельного участка, в отношении которого испрашивается публичный сервитут
- ☒ — опоры ЛЭП (планируемое размещение)
- 20 — характерные точки публичного сервитута

Генеральный директор

ООО "НК-проект инженерные решения"

Коржов Н.А.

"26" октября 2020г.



Согласовано

Взвешен

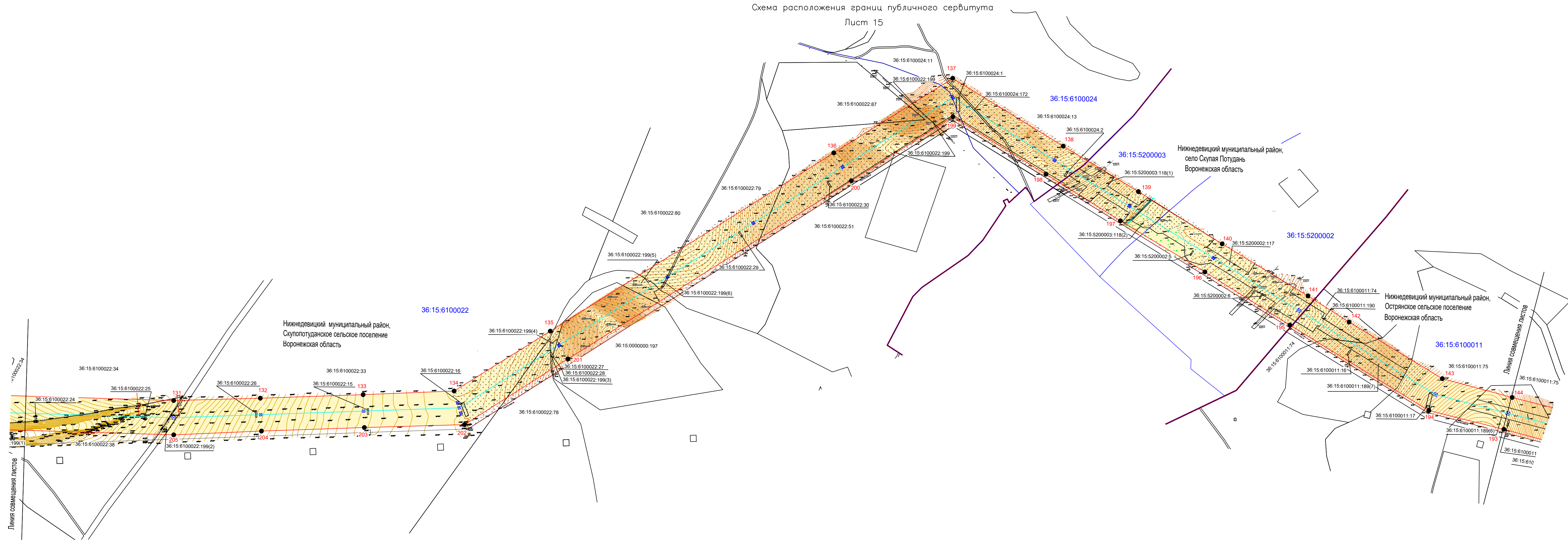
Полн. и дата

Инв. № подл.



Схема расположения границ публичного сервитута

Лист 15



Масштаб 1:5000

Условные обозначения:

- установленные границы административно-территориальных образований
- проектные границы публичного сервитута
- проектное местоположение инженерного сооружения
- границы кадастрового квартала
- границы земельных участков, в отношении которых испрашивается публичный сервитут
- границы зон планируемого размещения линейных объектов
- 36:14:0630001:14 — номер кадастрового квартала
- 36:14:0630001:14 — кадастровый номер земельного участка, в отношении которого испрашивается публичный сервитут
- ☒ — опоры ЛЭП (планируемое размещение)
- 20 — характерные точки публичного сервитута

Генеральный директор

ООО "НК-проект инженеринг"

Коржов Н.А.











"26" октября 2020г.







*Условные обозначения:*

-  - установленные границы административно-территориальных образований
  -  - проектные границы публичного сервитута
  -  - проектное местоположение инженерного сооружения
  -  - границы кадастрового квартала
  -  - границы земельных участков, в отношении которых испрашивается публичный сервитут
  -  - границы зон планируемого размещения линейных объектов
- 36:14:0630001  
36:14:0630001:14
-  - номер кадастрового квартала
  -  - кадастровый номер земельного участка, в отношении которого испрашивается публичный сервитут
  -  - опоры ЛЭП (планируемое размещение)
  -  - характерные точки публичного сервитута

"26" октября 2020г.



Инв. № подл.	Подп. и дата	Взамен инв. №	Согласовано





Масштаб 1:5000

Условные обозначения:

- установленные границы административно-территориальных образований
- проектные границы публичного сервитута
- проектное местоположение инженерного сооружения
- границы кадастрового квартала
- границы земельных участков, в отношении которых испрашивается публичный сервитут
- границы зон планируемого размещения линейных объектов
- 36:14:0630001 — номер кадастрового квартала
- 36:14:0630001:14 — кадастровый номер земельного участка, в отношении которого испрашивается публичный сервитут
- ☒ — опоры ЛЭП (планируемое размещение)
- 20 — характерные точки публичного сервитута

Генеральный директор

ООО "НК-проект инженерные решения"

Коржов Н.А.

"26" октября 2020г.



Нижнедевицкий муниципальный район,  
село Острянка  
Воронежская область

Нижнедевицкий муниципальный район,  
Острянское сельское поселение  
Воронежская область

Нижнедевицкий муниципальный район,  
Острянское сельское поселение  
Воронежская область

Согласовано

Взвешен

Полн. и дата

Инв. № подл.



Схема расположения границ публичного сервитута  
Лист 18



Масштаб 1:5000

Условные обозначения:

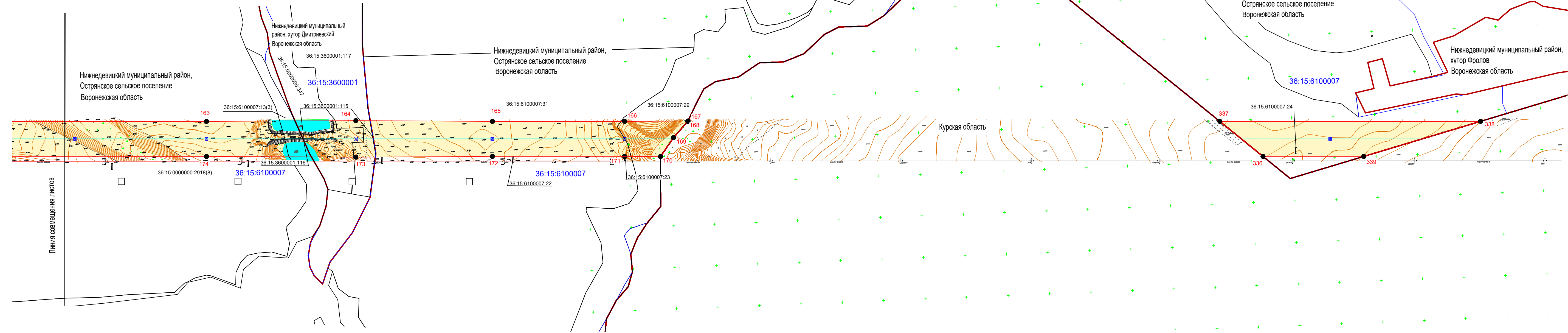
- установленные границы административно-территориальных образований
- проектные границы публичного сервитута
- проектное местоположение инженерного сооружения
- границы кадастрового квартала
- границы земельных участков, в отношении которых испрашивается публичный сервитут
- границы зон планируемого размещения линейных объектов
- 36:14:0630001 — номер кадастрового квартала
- 36:14:0630001:14 — кадастровый номер земельного участка, в отношении которого испрашивается публичный сервитут
- ☒ — опоры ЛЭП (планируемое размещение)
- 20 — характерные точки публичного сервитута

Генеральный директор

ООО "НК-проект инженеринг"

Коржов Н.А.

"26" октября 2020г.



Инв. № подл.	Полн. и дата	Взвешен	Согласовано